



ZARZĄD DRÓG POWIATOWYCH
ul. Garbarska 2
58-200 DZIERŻONIÓW
NIP 882-17-83-579 REGON 890723835
tel./fax (074) 831 31 29, (074) 832 07 70
e-mail: sekretariat@zdp.dzierzonow.pl



PLAN ZIMOWEGO UTRZYMANIA DRÓG POWIATOWYCH W POWIECIE DZIERŻONIOWSKIM W SEZONIE 2024/2025



Opracował
S. Tuszyński
S. Tuszyński

15.10.2024 r.

Zaakceptował:
T. Morawiecki

DYREKTOR
Zarządu Dróg Powiatowych
w Dzierżonowie
Tomasz Morawiecki

I. WPROWADZENIE

Zimowe utrzymanie dróg (ZUD) – to działania mające na celu zmniejszenie lub ograniczenie zakłóceń ruchu drogowego oraz zwiększenie bezpieczeństwa użytkowników dróg w okresie występowania na drogach następstw zimowych zjawisk atmosferycznych, w tym zwłaszcza odśnieżanie i zwalczanie śliskości zimowej.

Do zadań należy w szczególności:

- Usuwanie śniegu z jezdni i poboczy dróg oraz obiektów towarzyszących, jakimi są zatoki autobusowe.
- Zapobieganie powstawaniu śliskości, likwidacja i łagodzenie skutków śliskości zimowej poprzez stosowanie środków chemicznych np. sól drogowa i materiałów uszorstniających np. piasek płukany, pospółka itp.).
- Usuwanie błota pośniegowego oraz wywóz nadmiaru śniegu.

Zarząd Dróg Powiatowych w Dzierżoniowie zarządza 200,862 km

Uwaga

Odcinek byłej drogi wojewódzkiej nr 383 w Dzierżoniowie w lokalizacji:

- od ronda Kresów II Rzeczypospolitej do Ronda Żołnierzy Wyklętych,
- od skrzyżowania obwodnicy Dzierżoniowa z ul. T. Kościuszki w Pieszcach do Ronda Kresów II Rzeczypospolitej (ul. Kilińskiego, ul. Kościuszki, fragment ul. Świdnickiej, ul. Daszyńskiego)

w imieniu ZDP utrzymuje Gmina Miejska Dzierżoniów.

II. ZUD NA DROGACH POWIATOWYCH

Ze względu na ograniczoną ilość posiadanego sprzętu Zarząd Dróg Powiatowych samodzielnie utrzymuje jedynie część dróg powiatowych, do których zaliczamy drogi leżące na terenie Gminy Dzierżoniów, częściowo Gminy Łagiewniki i częściowo Gminy Niemcza.

Zimowe utrzymanie pozostałych dróg powiatowych ZDP powierza wykonawcom zewnętrznym wyłonionym w przetargach. Z wykonawcami tymi zawierane są umowy o wykonanie przedmiotu zamówienia za wynagrodzeniem ryczałtowym (wykonawca zapewnia przez okres związania umową materiały oraz sprzęt wraz z obsługą). W umowach tych zawarte są klauzule, z których wynika, że:

- w przypadku wystąpienia w skali 1. miesiąca 15 dni „beźśnieżnych”, wynagrodzenie ryczałtowe za dany miesiąc ulega obniżeniu o 20%,
- w przypadku, gdy w okresie rozliczeniowym (miesiąc kalendarzowy) nie wystąpiły opady śniegu w żadnym dniu (wystąpienie zjawiska gołoledzi uważane jest za „dzień śnieżny”)

Zaletą tak zawartej umowy jest to, że w przypadku wystąpienia „surowej” zimy ZDP nie ponosi dodatkowych kosztów będących następstwem zaangażowania przez wykonawcę większych sił i środków, natomiast w przypadku wystąpienia bardzo korzystnych warunków atmosferycznych, wysokość wynagrodzenia Wykonawcy ulega obniżeniu.

III. SPRZĘT DO ZUD

Zarząd Dróg Powiatowych posiada następujący sprzęt do ZUD:

- solarko piaskarkę „SOLKA” -1 sztukę
- wytwornicę solanki – 1 sztukę
- pług średni – lemieszowy dociskowy – 1 sztukę
- pług wirnikowy S-Z 450 – 1 sztukę
- pług oraz posypywarę na ciągnik Zetor – 1 sztukę
- pług oraz posypywarę na ciągnik Lamborghini – 1 sztukę

Głównymi nośnikami do tego sprzętu są: samochód ciężarowy MAN oraz ciągnik Lamborghini R4.110, ciągnik Zetor 7445 oraz ciągnik Kubota.

Ze względu na ograniczoną ilość nośników transportowych ogłaszany jest przetarg na wynajem tych nośników oraz dodatkowego innego sprzętu.

W tym sezonie przetarg obejmował wynajem sprzętu:

- samochody o ład. 8 ton wraz dwoma zestawami piaskarko-solarek z pługami średnimi dociskowymi,
- samochód o ład. 12 ton wraz z pługiem ciężkim,
- ładowarka o pojemności łyżki min 1 m³ do załadunku materiałów,
- ładowarka o pojemności łyżki min 1 m³ do usuwania zasp.

Wymieniony wyżej sprzęt zapewnia firma Tom-Trans Tomasz Mucha z Bielawy.

IV. MATERIAŁY DO ZWALCZANIA ŚLISKOŚCI ZIMOWEJ

W lipcu br. wyłoniono dostawcę na zakup soli drogowej. Zakupiono 250 ton soli drogowej. Po sezonie 2023/24 pozostała następująca ilość materiałów do dyspozycji:

- 126 ton soli,
- 431 ton piasku.

Ilość zakupywanych materiałów uzależniona jest każdorazowo od panujących warunków atmosferycznych, skali zadań postawionych przed ZDP oraz standardów utrzymaniowych dróg.

V. DYŻURY PRZY ZUD

Z chwilą rozpoczęcia prac przy odśnieżaniu i zwalczaniu śliskości zimowej, w siedzibie ZDP przy ul. Garbarskiej 2, wprowadzone będą dyżury personelu technicznego do nadzorowania i koordynowania prac. Zakres tych dyżurów uzależniony będzie od potrzeb, a zwłaszcza od stanu przejezdności dróg i prognozowanych zmian warunków atmosferycznych.

W siedzibie ZDP znajduje się mikrostacja meteorologiczna z wyposażeniem. Ponadto na sezon zimowy ZDP zawarł umowę z właścicielem stacji meteorologicznej zlokalizowanej w miejscowości Kołaczów na bieżący przekaz informacji meteo na telefony komórkowe wszystkich osób biorących udział w dyżurach zimowych.

Na odcinkach dróg najbardziej narażonych na występowanie gołoledzi ustawione będą przed okresem zimowym znaki ostrzegawcze A-32 „oszronienie jezdni”. Do odcinków tych zaliczamy:

- odcinek drogi 3005D Niemcza – Gilów
- odcinek drogi 2877D Pieszyce – Piskorzów.

Wszelkie informacje o przejezdności dróg powiatowych na obszarze Powiatu Dzierżoniowskiego można uzyskać w siedzibie ZDP Dzierżoniów.

Informacji takiej będzie udzielać dyżurny w Punkcie Informacji Drogowej pod nr:

tel.: 74 831-31- 29

Ponadto aktualne informacje o warunkach panujących na drogach będą dostępne na stronie internetowej ZDP Dzierżoniów:

www.zdp.dzierzoniow.pl/zima.html

VI. DZIAŁANIE W WARUNKACH SZCZEGÓLNYCH

Na wypadek wystąpienia szczególnie trudnych warunków atmosferycznych (zawiewania dróg i tworzenia się dużych zasp lub na wypadek klęski żywiołowej) ZDP wynajmie dodatkowy sprzęt ciężki, który wprowadzony zostanie do akcji w sytuacjach wyjątkowych.

VII. CZAS TRWANIA ZUD

Zimowe utrzymanie dróg powiatowych dotyczy okresu **od dnia 15 listopada 2024r. do dnia 15 marca 2025r.**, W przypadku wyjątkowo niesprzyjających warunków atmosferycznych i konieczności podjęcia działań poza wskazanym okresem zawarte przez nas umowy i porozumienia przewidują gotowość wykonawców do podjęcia działań w terminie **1 – 14 listopada 2024r. oraz 16 – 31 marca 2025r.** Podjęcie działań w ramach ZUD przez wykonawców następuje na telefoniczne lub pisemne wezwanie ZDP. Wynagrodzenie w takiej sytuacji wynosi 1/30 ryczałtowej stawki miesięcznej za każdy dzień pracy.

Załącznik nr 1 do zarządzenia nr 46 Ministra Transportu
i Gospodarki Morskiej z dnia 25 października 1994 r.

ZASADY ODŚNIEŻANIA I USUWANIA GOŁOLEDZI NA DROGACH

Lp.	Stan- dard	Opis stanu utrzymania drogi dla danego standardu	Dopuszczalne odstępstwa od standardu	
			Po ustaniu opadów śniegu	Od stwierdzenia występowania zjawisk
1	2	3	4	5
1.	I	Jezdnia czarna -sucha -mokra Przejezdność całodobowa	Dotyczy jezdni i poboczy - luźny 2 godz. - błoto pośniegowe 4 godz. - zajeżdżony nigdy - zasy nigdy	Gołoledź 2 godz. Szron 2 godz. Pośniegowa 4 godz. Lodowica 4 godz.
2.	II	Jezdnia odśnieżona na całej szerokości, jezdnia posypywana na całej długości	Dotyczy jezdni i poboczy - luźny 4 godz. - błoto pośniegowe 6 godz. - zajeżdżony: występuje cienka warstwa nieutrudniająca ruchu	Gołoledź 3 godz. Szron 3 godz. Szadz 3 godz. Pośniegowa 4 godz. Lodowica 4 godz.
3.	III	Jezdnia odśnieżona na całej szerokości, jezdnia posypana na: - skrzyżowaniach z drogami - skrzyżowaniach z koleją - odcinkach o pochyleniu większym niż 4% - przystankach autobusowych - innych miejscach ustalonych przez zarządcę drogi	- luźny 6 godz. - zajeżdżony występuje - języki śniegowe: zasy lokalnie 6h - utrudnienia dla samochodów osobowych	W miejscach wyznaczonych Gołoledź 5 godz. Szron 5 godz. Szadz 5 godz. Pośniegowa 6 godz. Lodowica 5 godz.
4.	IV	Jezdnia odśnieżona na całej szerokości, jezdnia posypana na odcinkach decydujących o możliwości ruchu.	- luźny 8 godz. - zajeżdżony występuje - języki śnieżne występują - zasy do 8 godz. - dopuszcza się przerwy w komunikacji do 8 godz.	W miejscach wyznaczonych: Gołoledź 8 godz. Pośniegowa 10 godz. Lodowica 8 godz.
5.	V	Jezdnia odśnieżona, w miejscach zasp co najmniej jeden pas ruchu z wykonaniem mijanek. Jezdnia posypana na odcinkach decydujących o możliwości ruchu.	- luźny 16 godz. - zajeżdżony występuje - nabój śnieżny występuje - zasy występują do 24 godz. - dopuszcza się przerwy w komunikacji do 24 godz.	W miejscach wyznaczonych: - gołoledź 8 godz. - pośniegowa
6.	VI	Jezdnia zaśnieżona prowadzi się interwencyjnie odśnieżanie w zależności od potrzeb. Jezdnie posypywane po odśnieżaniu w miejscach wyznaczonych przez zarządcę dróg.	- luźny występuje - zajeżdżony występuje - nabój śnieżny występuje - zasy występują do 48 godz.	W miejscach wyznaczonych wszystkie rodzaje śliskości po odśnieżeniu – 2 godz.

WYKAZ DRÓG POWIATOWYCH
utrzymywanych samodzielnie przez służby ZDP Dzierżoniów

Lp.	Numer drogi	Przebieg drogi (odprzez.....do ...)	Kilometraż drogi	Standard ZUD
1	2904D	od Lutomi Dolnej - do Mościska (do skrzyżowania z dr woj. 382)	3+358	V
2	2878D	od Krzczonowa - Kielczyn – Jażwinę – do Sieniawki (do skrzyżowania z dr 384)	15+273	V
3	3004D	od Jodłownika –Kietlice –Owiesno- do Piławy Górnej (do skrzyżowania z dr woj. 382)	10+174	V
4	3005D	Od gr. miejscowości Dobrocin – do skrzyżowania z dr kr nr 8	10+510	IV
5	3006D	(od gr. administracyjnej Bielawy – od Józefówka – Ostroszowice – gr pow. Grodziszcze -	3+917	V
6	3007D	(Od gr. administracyjnej Bielawy – od Myśliszowa – Kietlice - do końca Owiesna	3+540	V
7	3008D	(od skrzyżowania. z dr woj. 382) od Piławy Dolnej – do Owiesna	7+414	VI
8	3009D	od Kielczyna – Włóki - Tuszyn – do gr. administracyjnej miasta Dzierżoniowa	6+327	V
9	3010D	od Słupic – Kołaczów –Roztocznik - do Byszowa (do skrzyżowania z dr powiat. nr 3005D)	11+307	VI
10	3011D	od skrzyżowania od Dobrocina - do Roztocznika (k. kościoła)	2+323	V
11	3012D	od Jażwiny – Uciechów -Borowica - do Dobrocina (do skrzyżowania k/ kościoła)	8+799	V
12	3014D	(od skrzyżowania k/krzyża) od Jażwiny – Uliczno- Słupice- do Olesznej (do wjazdu do wsi)	3+906	VI
13	3017D	(Od gr. administracyjnej Bielawy – od mostu za Bielawą - do Piławy Dolnej	1+777	VI
14	3018D	(od skrzyżowania z dr na Piskorzów) za Bratoszowem - do Mościska	2+541	VI
15	3019D	od Mościska (od skrzyżowania z dr woj. 382) –Tuszyn-Kielczyn- do Jażwiny	6+304	VI
16	3029D	od skrzyżowania z dr powiatową 3008D Owiesno – gr. powiatu (Koniec)	0+729	VI
17	2879D	od gr. pow. Wierzbna - Jędrzejowice- droga powiatowa 2878D	1+559	V

**WYKAZ DRÓG POWIATOWYCH
W GMINIE PIŁAWA GÓRNA utrzymywanych przez UM w Piławie Górnej**

Tab. 1

Lp.	Kolejność I		Lp.	Kolejność II	
	ulica	długość		Ulica	Długość
1.	Piastowska – Bolesława Chrobrego – gr. gmin- Piława Górna/Niemcza	1308m.b. 1657m.b. 516 m.b.	1.	Groszowiecka	1 118 m.b.
	Razem	3 481 m.b.		Razem	1 118 m.b.
	Razem Kilometrów				4, 599

I kolejność odpowiada II standardowi

II kolejność odpowiada IV standardowi

Odśnieżania i usuwania gołoledzi zgodnie z załącznikiem nr 1 do zarządzenia Ministra Transportu i Gospodarki Morskiej z dnia 25.10.1994 r. w sprawie zasad odśnieżania i usuwania gołoledzi na drogach publicznych.

**WYKAZ DRÓG POWIATOWYCH
W GMINIE NIEMCZA**
utrzymywanych przez utrzymywanych przez służby Przedsiębiorstwa Komunalnego w
Niemczy

Tab. 2

Lp.	Kolejność I	
	ulica	długość
1.	skrzyżowanie z dr nr 8 w Przerzeczynie Zdrój- granicy Gminy Piława Górna /Niemcza	2546 m.b.
	Razem Kilometrów	2, 546

I kolejność odpowiada II standardowi

II kolejność odpowiada IV standardowi

Odśnieżania i usuwania gołoledzi zgodnie z załącznikiem nr 1 do zarządzenia Ministra Transportu i Gospodarki Morskiej z dnia 25.10.1994 r. w sprawie zasad odśnieżania i usuwania gołoledzi na drogach publicznych.

**WYKAZ DRÓG POWIATOWYCH
W GMINIE PIESZYCE**
utrzymywanych przez konsorcjum firm:
Lider: Drozd – Trans Sp. z o.o
58-250 Pieszycy ul. Bielawska 6/19
Partner: ECO Ekologiczne Centrum Odzysku Sp. z o.o
58-250 Pieszycy ul. Bielawska 6

Tab. 3

Lp.	Kolejność I		Lp.	Kolejność II	
	ulica	długość		ulica	długość
1.	Bielawska	2240 m.b.	1.	Droga na Bratoszów	2524m.b.
2.	Lipowa	438 m.b.	2.		
3.	Kopernika	1315 m.b.	3.		
4.	Ogrodowa	3010 m.b.	4.		
5.	Piskorzowska	3775 m.b.	5.		
6.	Droga Kamionki-Przełęcz-Jugowska	8317 m.b.	6.		
RAZEM		19095 m.b.	RAZEM		2524 m.b.
Razem Kilometrów			21,619		

I kolejność odpowiada II standardowi

II kolejność odpowiada IV standardowi

Odśnieżania i usuwania gołoledzi zgodnie z załącznikiem nr 1 do zarządzenia Ministra Transportu i Gospodarki Morskiej z dnia 25.10.1994 r. w sprawie zasad odśnieżania i usuwania gołoledzi na drogach publicznych.

**WYKAZ DRÓG POWIATOWYCH
W GMINIE BIELAWA**
utrzymywanych przez Zakład Gospodarki Komunalnej Sp. z o.o.
ul. Dzierżonowska 31, 58-260 Bielawa

Tab.4

Lp.	Kolejność I		Lp.	Kolejność II	
	ulica	długość		ulica	długość
1.	Bohaterów Getta	1734 mb	1.	Piławska	1624 mb
2.	Ostroszowicka	1438 mb	2.	Szewska	420 mb
3.	Wojska Polskiego	3750 mb	3.		
4.	Wolności	1395 mb	4.		
Razem kilometrów				10,361	

I kolejność odpowiada II standardowi

II kolejność odpowiada IV standardowi

Odśnieżania i usuwania gołoledzi zgodnie z załącznikiem nr 1 do zarządzenia Ministra Transportu i Gospodarki Morskiej z dnia 25.10.1994 r. w sprawie zasad odśnieżania i usuwania gołoledzi na drogach publicznych.

WYKAZ DRÓG POWIATOWYCH W GMINIE NIEMCZA
utrzymywanych przez służby Przedsiębiorstwa Komunalnego w Niemczy

Tab.5

Kolejność I				Kolejność II		
Lp.	nr drogi	przebieg	długość odcinka w mb	dr drogi	przebieg	długość odcinka w mb.
1	3021D	Bolesława Chrobrego	950	3026D	Niemcza Podlesie (ul. Ogrodowa do drogi 3004D w Podlesiu	2954
2	3004D	Przerzeczyn Zdrój Skrzyżowanie z DK 8 - Ciepłowody	4753	3027D	Podlesie - Ruszkowice	1216
3	3021D	Strzełińska granica powiatu	4088	3028D	Przerzeczyn Zdrój - Ligota Mała	1157
4	3015D	Gilów - Kietlin - droga krajowa nr 8	6324	3025D	Wilków Wielki - Chwałęcín	2273
Razem			16.115 m.b.	Razem 7.600 m.b.		

I kolejność odpowiada IV standardowi

II kolejność odpowiada V standardowi odśnieżania i usuwania gołoledzi zgodnie z załącznikiem nr 1 do zarządzenia Ministra Transportu i Gospodarki morskiej z dnia 25.10.1994 r (Dz. Urz. MTIGM nr 10 z 1995 r)

WYKAZ DRÓG POWIATOWYCH W GMINIE ŁAGIEWNIKI
utrzymywanych przez służby UG w Łagiewnikach

Tab.6

Kolejność I				Kolejność II		
Lp.	nr drogi	przebieg	długość odcinka w m.b.	nr drogi	przebieg	długość odcinka w mb
1	1989D	Granica pow. - Oleszna	1092,00	3013D	Oleszna – Ratajno	2888,00
2	2028D	Sulistrowiczki - Łagiewniki	8022,00	3014D	Słupice – Oleszna od skrzyżowania z drogą 3010D – skrzyżowania z drogi 2028D	3340,00
3	3013D	DW 384 – Ligota Wielka – Ratajno – DW 384	7313,00	3020D	Sokolniki - DK nr 8	1775,00
4	3022D	Łagiewniki - Sienice	3348,00	3023D	Ligota Wielka - Przystronie	3944,00
5				3024D	Wilków Wielki - Sienice	2631,00
6				3030D	DK 8 - Trzebnik	1018,00
Razem		19.775,00 mb		Razem		15.596,00 mb

I kolejność odpowiada IV standardowi

II kolejność odpowiada V standardowi odśnieżania i usuwania gołoledzi zgodnie z załącznikiem nr 1 do zarządzenia Ministra Transportu i Gospodarki morskiej z dnia 25.10.1994 r (Dz. Urz. MTIGM nr 10 z 1995 r)

**WYKAZ PRACOWNIKÓW ZARZĄDU DRÓG POWIATOWYCH PEŁNIĄCYCH
DYŻURY PRZY ZIMOWYM UTRZYMANIU DRÓG POWIATOWYCH**

Imię i nazwisko	Nr telefonu służbowego
Krzysztof Dębski	603 880 094
Jarosław Kogut	607 448 878
Marlena Wochnik	607 448 863
Anna Krupa	607 448 892
Sylwester Tuszyński	607 448 862

ZIMOWE UTRZYMANIE DROG W GRANICACH ADMINISTRACYJNYCH MIAST

MIASTO DZIERŻONIÓW

Urząd Miasta w Dzierżoniowie tel. 74 645 08 00, 74 645 08 43
um@um.dzierzoniow.pl

MIASTO I GMINA PIESZYCE

Urząd Miasta w Pieszycach tel. 74 836-54-87
um@pieszyce.pl

BIELAWA

Zakład Gospodarki Komunalnej Sp. z o.o.
ul. Dzierżoniowska 31, 58-260 Bielawa
Adam Niewiadomski tel. 601 144 399, 74 833 49 31
zgk@poczta.pop.pl

NIEMCZA

Przedsiębiorstwo Komunalne Sp. z o.o.
ul. Wrocławska 3a-3b 58-230 Niemcza
Elżbieta Szymańska tel. 604 454 037, 74 837 69 81
pkniemcza@gmail.com

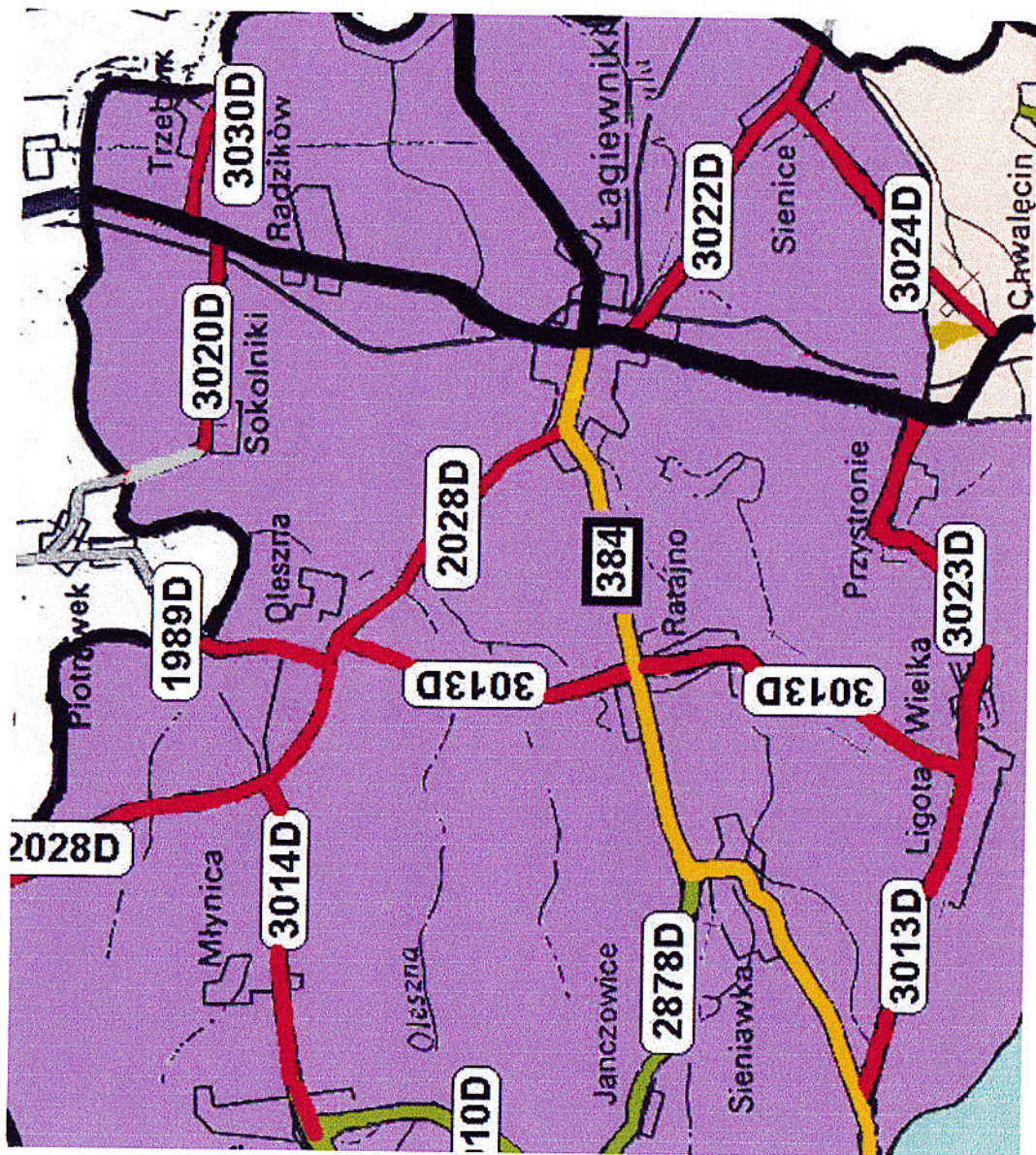
ŁAGIEWNIKI

Zakład Usług Komunalnych
58-210 Łagiewniki ul. Słowiańska 13
Przemysław Pikul 660 761 291
74 89 39 509
sekretariat@zuk-lagiewniki.pl

PILAWA GÓRNA

Urząd Miasta w Piławie Górnej
tel. 0-74 83 2 4930
um@pilawagorna.pl

ZIMOWE UTRZYMANIE DRÓG W GMINIE ŁAGIEWNIKI 2024/2025



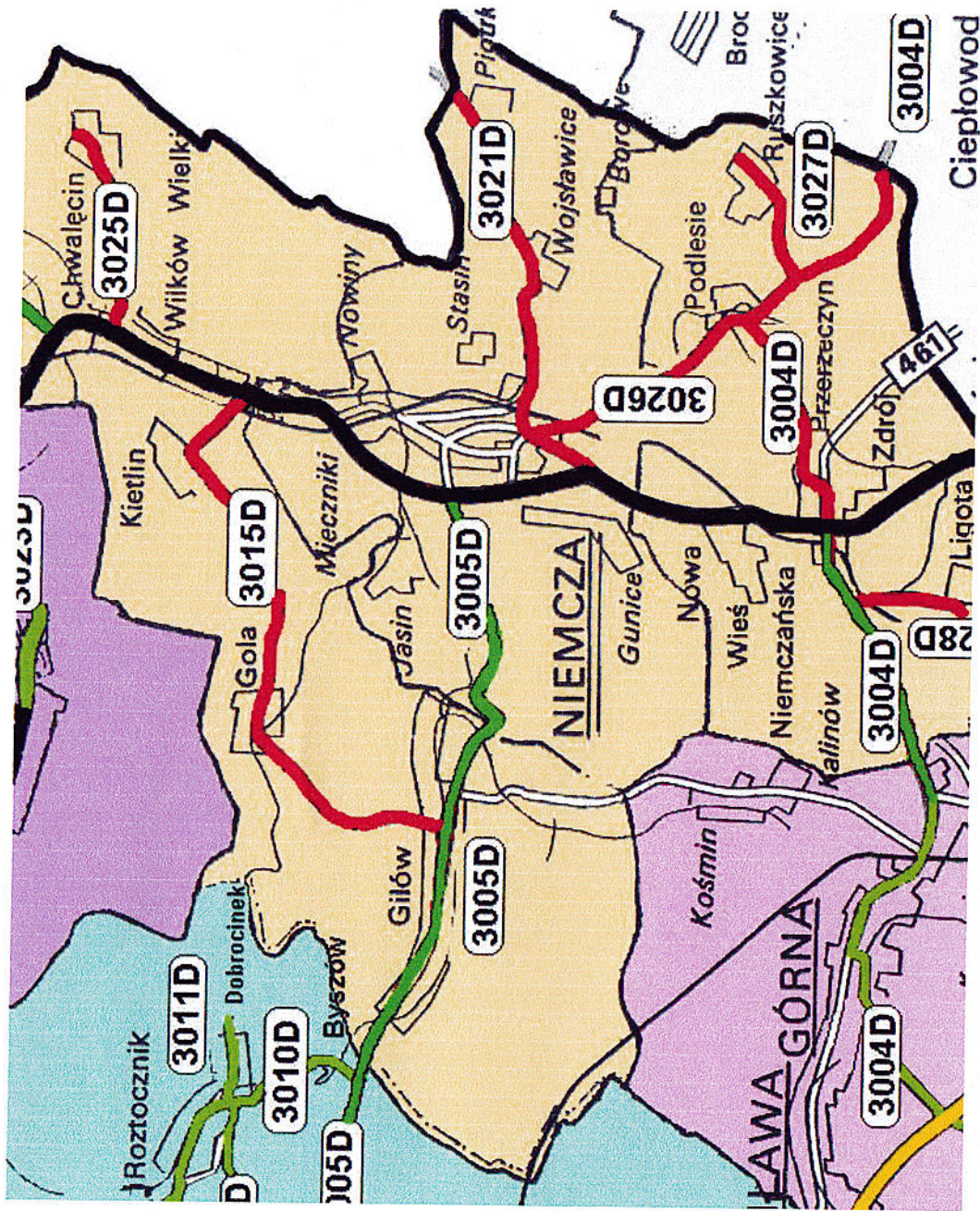
Gmina Łagiewniki

- Dr kr nr 8 – Sokolniki 3020D - 1775 m.b.
- Dr kr nr 8 – Trzebnik 3030D - 1016 m.b.
- Dr kr nr 8 – Przystronie – Ligota Wielka 3023D - 3940 m.b.
- Wilków – Sienice 3024D - 2615 m.b.
- Łagiewniki Sulistrowice 2028D - 8000 m.b.
- Łagiewniki – Sienice 3022D - 3375 m.b.
- Oleszna – gr. Pow. 1989D - 1098 m.b.
- Oleszna – Ratajno 3013D - 2888 m.b.
- DW 384 – Ligota W – Ratajno – DW384 - 7270 m.b.
- Słupice – Oleszna 3014D - 3340 m.b.

Zakład Usług Komunalnych
ul. Słowiańska 13, Łagiewniki

Przemysław Pikul
tel. 660761291

ZIMOWE UTRZYMANIE DRÓG W GMINIE NIEMCZA 2024/2025

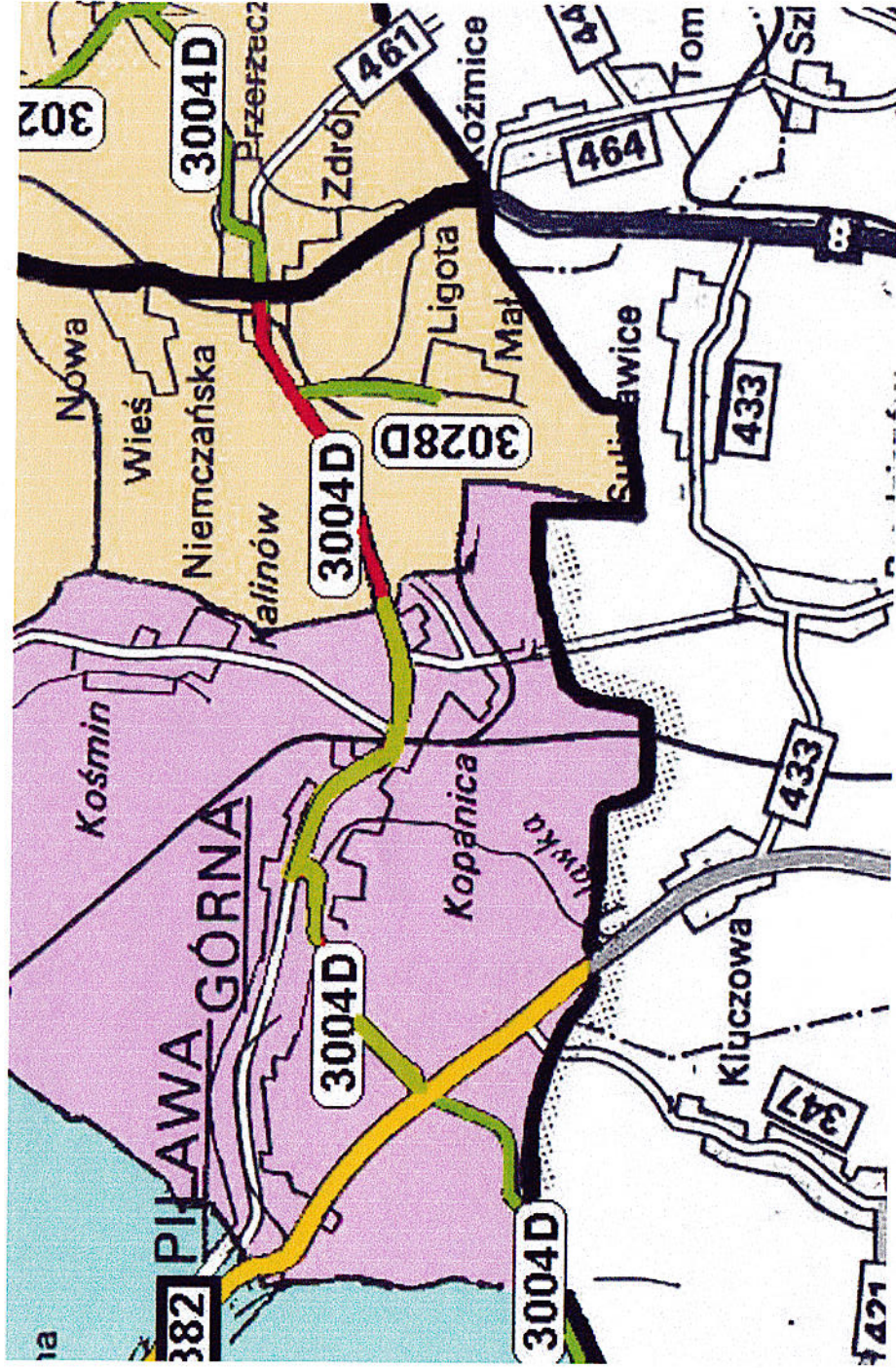


Gmina Niemcza

- ul. B. Chrobrego - 3021D 950 m.b.
- ul. Strzebińska gr. Powiatu - 3021D 4088 m.b.
- Gilów - Kietlin - 3015D 6324 m.b.
- Wilków Wielki - Chwałęcín - 3025D 2273 m.b.
- Niemcza - Podlesie - 3026D 2954 m.b.
- Przerzeczyn Zdrój - Ligota Mała - 2028D 1157 m.b.
- Podlesie - Ruskowice - 3027D 1216 m.b.
- Przerzeczyn Zdrój - Ciepłowody - 3004D 4753 m.b.

Przedsiębiorstwo Komunalne Sp. z o.o.
ul. Wrocławska 3a-3b, Niemcza 58-230
Niemcza Elżbieta Szymańska tel. 604 454 037

ZIMOWE UTRZYMANIE DRÓG W GMINIE NIEMCZA 2024/2025



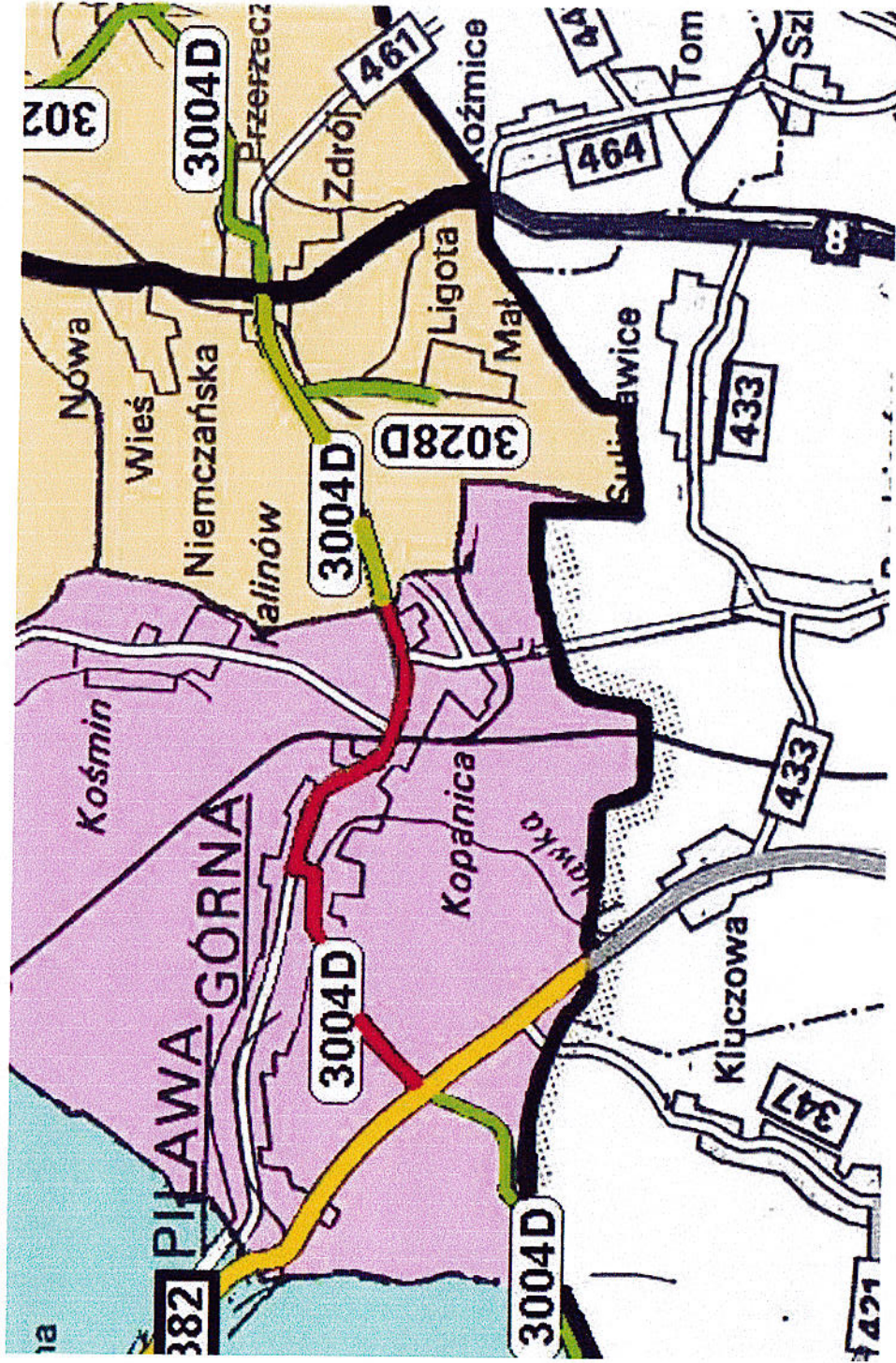
Gmina Niemcza na odcinku Piława Górna – Przerzeczyn Zdr (dk8)

gr. gmin- P. Górna/Niemcza -skrzyżowanie
z dr nr 8 w Przerzeczynie Zdr.

Razem: 2 546 m.b.

Przedsiębiorstwo Komunalne Sp.
z o.o.ul. Wrocławska 3a-3b,
Niemcza 58-230 Niemcza Elżbieta
Szymańskatel. 604 454 037

ZIMOWE UTRZYMANIE DRÓG W GMINIE PIŁAWA GÓRNA 2024/2025

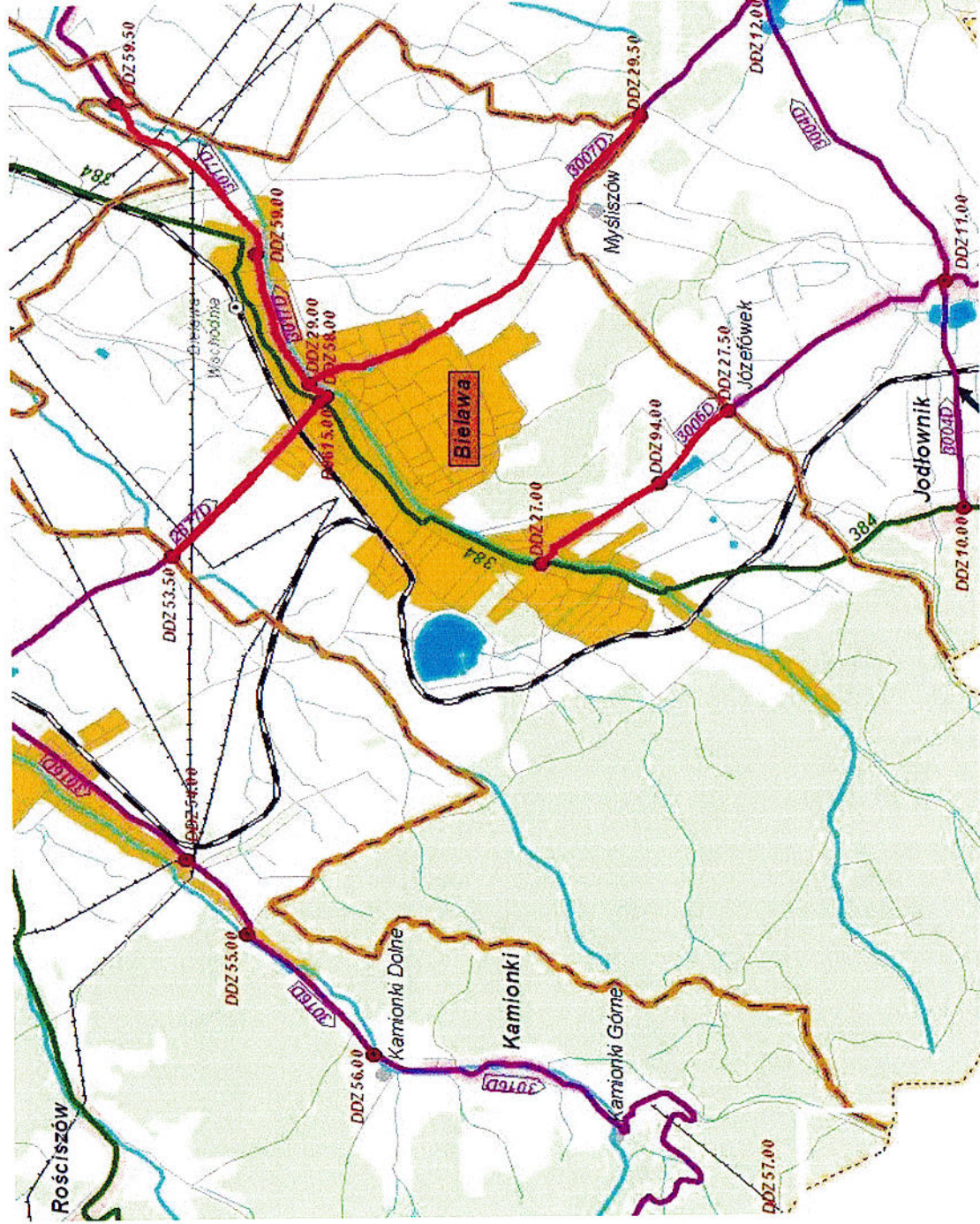


Gmina Piława Górna

nr drogi 3004D ul. Chrobrego -
Piastowska- Groszowiecka -
skrzyżowanie z DW 382
Razem: 4 599 m.b.

Urząd Miasta w Piławie Górnej
Tel. (0-74) 8324910
um@pilawagorna.pl

ZIMOWE UTRZYMANIE DRÓG W GMINIE BIELAWA 2024/2025



Gmina Bielawa

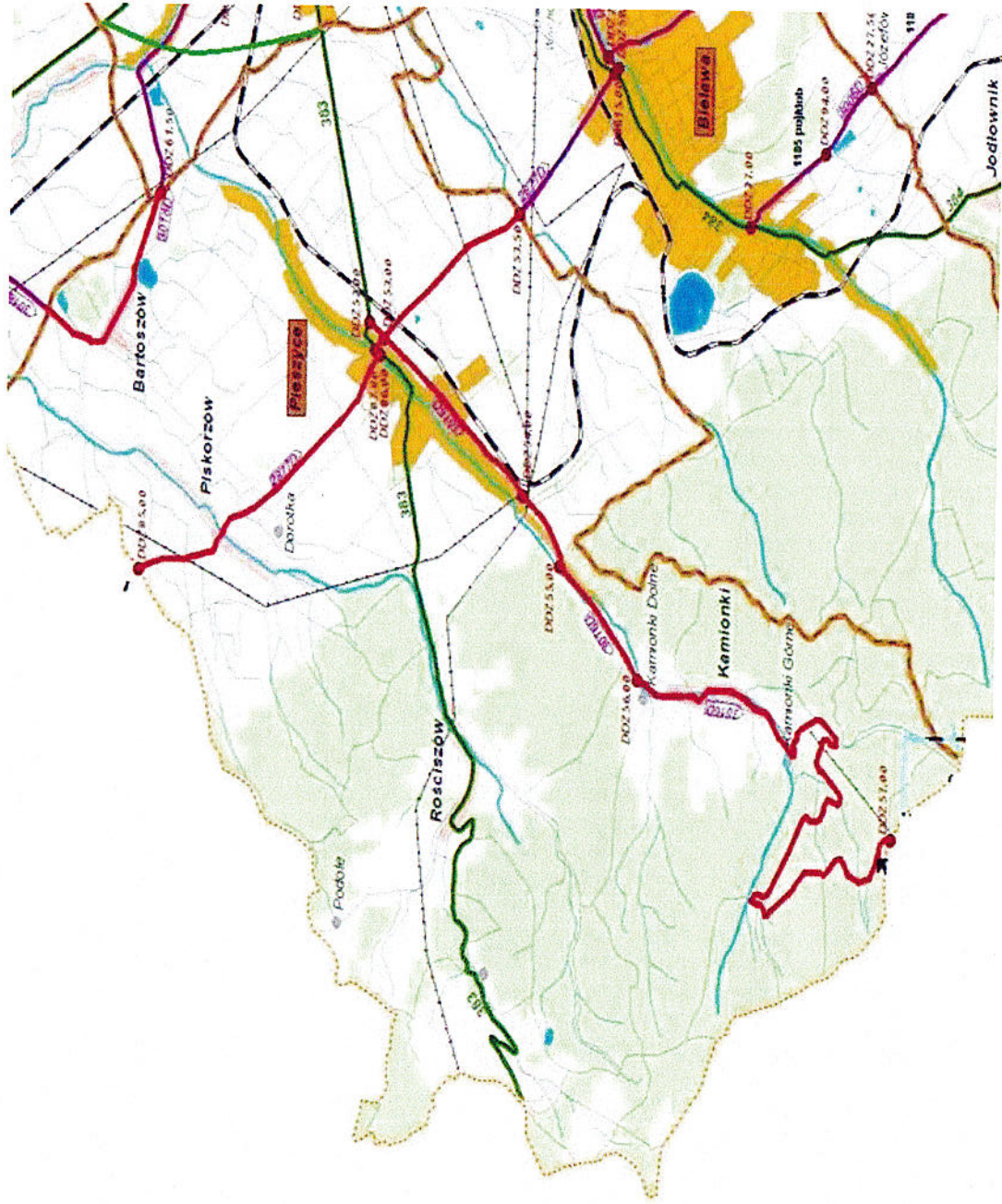
dł. drogi	nr drogi
ul. Bohaterów Getta	1 734 m.b. 2877D
ul. Ostroszowicka	1 438 m.b. 3006D
ul. Szewska	420 m.b. 3006D
ul. Wojska Polskiego	3 750 m.b. 3007D
ul. Wolności	1 395 m.b. 3017D
ul. Piławska	1 624 m.b. 3017D

Zakład Gospodarki Komunalnej

Sp. z o.o.
ul. Dzierżonowska 31
58-260 Bielawa

Adam Niewiadomski
tel. 601 144 399
74 833 49 31

ZIMOWE UTRZYMANIE DRÓG W GMINIE PIESZYCE 2024/2025



Gmina Pieszyce

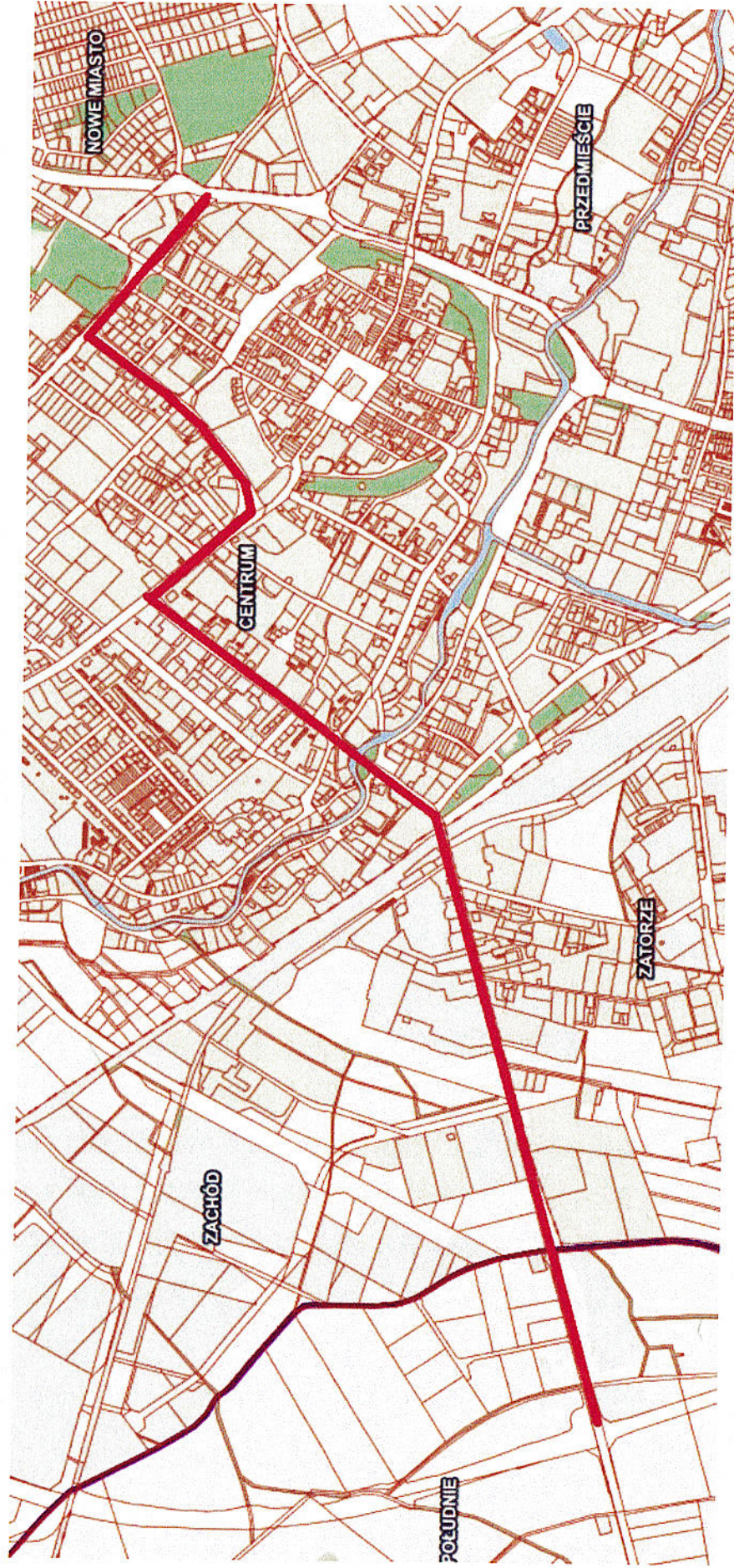
	dł. drogi	nr drogi
ul. Piskorzowska	3 775 m.b.	2877D
ul. Bielawska	2 240 m.b.	2877D
ul. Ogrodowa	3 010 m.b.	3016D
ul. Lipowa	438 m.b.	3016D
ul. Kopernika	1 315 m.b.	3016D
dr. Kamionki-prze. Jugowska	8 317 m.b.	3016D
dr. na Bratoszów	2 524 m.b.	3018D

Konsorcjum firm:

Lider: Drozd – Trans Sp. z o.o
58-250 Pieszyce ul. Bielawska 6/19
Partner: ECO Ekologiczne Centrum Odzysku
Sp. z o.o 58-250 Pieszyce ul. Bielawska 6

Piotr Bakula
tel. 531 493 797

ZIMOWE UTRZYMANIE DRÓG W MIEŚCIE DZIERŻONIÓW 2024/2025



Miasto Dzierżonów

- od ronda w ciągu obwodnicy Dzierżonowa do skrzyżowani ul. Kościuszki z ul. Świdnicką
- odcinek ul. Świdnickiej, ul. Daszyńskiego do ronda Kresów II Rzeczypospolitej,
- odcinek ul. Piastowskiej od ronda Kresów II Rzeczypospolitej do ronda Żołnierzy Wyklętych

Urząd Miasta w Dzierżonowie tel. 74 645 08 00, 74 645 08 43, um@um.dzierzonow.pl